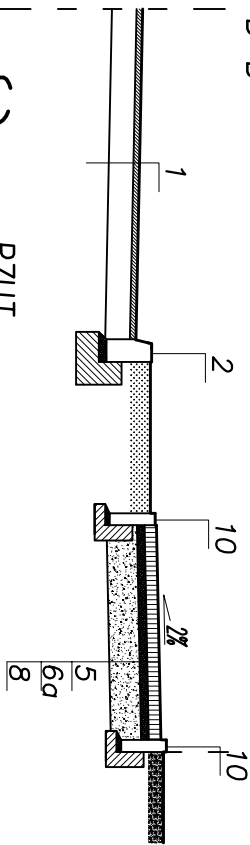
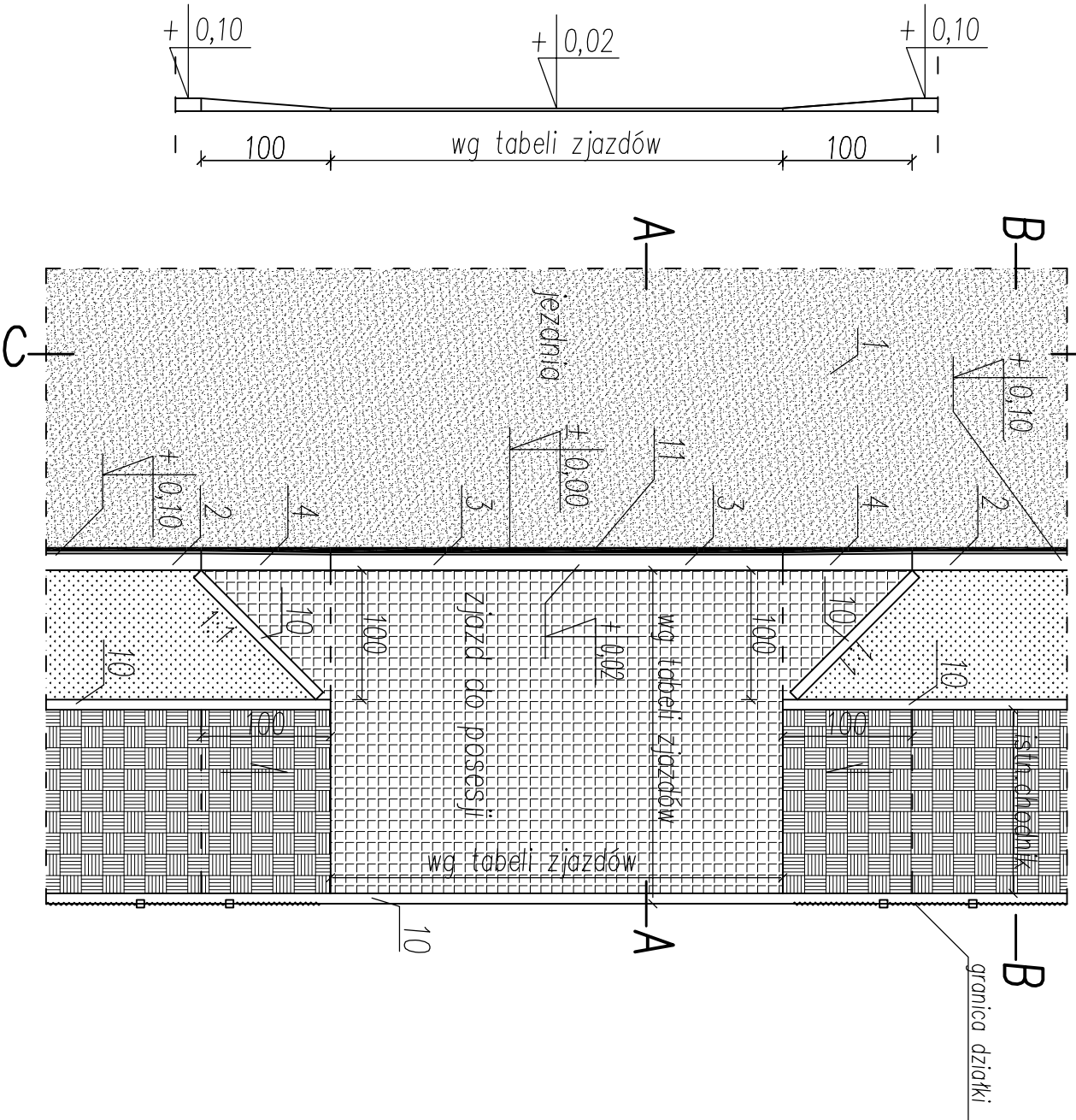


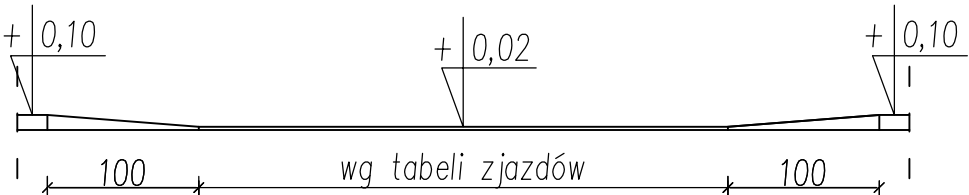
PRZĘKRÓJ B-B



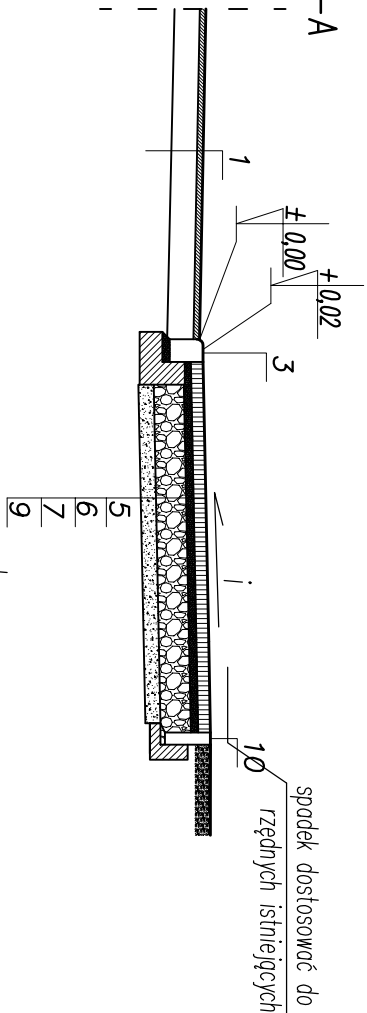
RZUT



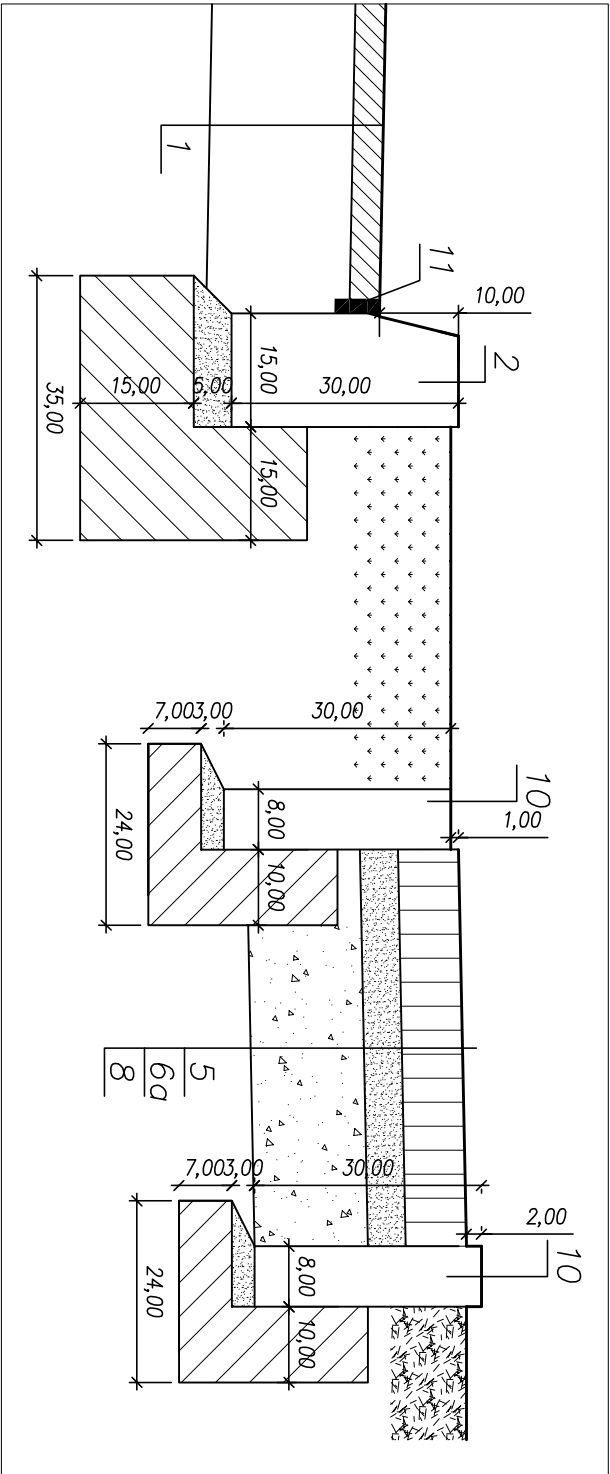
WIDOK C-C



PRZĘKRÓJ A-A



imax. = -5% do +5% dla L ≤ 5,00m  
imax. = -15% do +15% dla L > 5,00m



- Istniejąca konstrukcja jezdni
- Krawężnik bet. 15x30x100 na ławie bet.z oporem-beton ławy C12/15 (B-15)
- Krawężnik bet. wjazdowy 15x22x100 na ławie bet.z oporem-beton ławy C12/15 (B-15)
- Krawężnik bet.skośny 15x22/30x100 na ławie bet.z oporem-beton ławy C12/15 (B-15)
- Kostka brukowa betonowa gr. 8cm
- Podsypka cementowo-piaskowa 1:4 gr. 3cm
- Podsypka cementowo-piaskowa 1:4 gr. 5cm
- Kruszywo łamane słab. mech. gr. 20cm wg. PN-S-06102
- Kruszywo stabilizowane cementem gr. 15cm Rm=1.5MPa wg. PN-S-96012
- Grunt stabilizowany cementem gr. 10cm Rm=2.5MPa wg. PN-S-96012
- Obrzeże betonowe 8x30x100 na ławie bet.z oporem-beton ławy C12/15 (B-15)
- Masa bitumiczna uszczelniająca na dł.słtku istn.naw.bitum. z nowym krawężnikiem

F.H.U. "TOMIN"		STADIUM: PROJ.BUD.
		BRANŻA: DROGOWA

Adres inwestycji	Wieluń, ul. Pułaskiego – obręb 3, gm. Wieluń	
Obiekt	PRZEBUDOWA DROGI GMINNEJ-ul. Pułaskiego w Wieluniu	
Inwestor	Gmina Wieluń pl. Kazimierza Wielkiego 1, 98-300 Wieluń	
Nazwa rysunku	Wjazd do posesji, przekroje, szczegóły	
FUNKCJA	imię i nazwisko nr uprawnień, Izba	podpis
Projektant	mgr inż. TOMASZ STASIAK spec.drog.do proj. bez ogr. upr.proj. L00/0872/P000/08	
Opracowanie	mgr inż. Aleksandra Gargol-Morawiak Izba L00/BD/8+24/08	
Skala	1:500	Data opracowania 12.2015
		Nr rysunku D/2